

2016/6568

21 NOV 2016

Einar Wium  
Holtegrenda 20  
1765 Halden  
Tel: 97654554

Holt 8 november 2016


Halden kommune  
Planavdelingen  
Pb 150  
1750 Halden

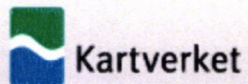
**Korrigerings av grense for hyttefelt på Holt gård 204/1 i Halden kommune**

I tidligere møte med Planavdelingen v/ Jan Sverre Olsen kom det frem at det i nåværende kommuneplan er gjort en feil ved at to av hyttene (204/1/21 og 204/1/23) og ett ubebygde punktfeste 204/1/22 ikke ligger innenfor grensen for hyttefeltet på eiendommen min. Dette fremgår av vedlagte kart som jeg fikk av Jan Sverre Olsen.

Vi ble i møtet videre enig om at jeg skulle fremme en skriftlig henvendelse i sakens anledning og ber med dette at feilen som er gjort korrigeres fra Halden kommunes side.

Med hilsen

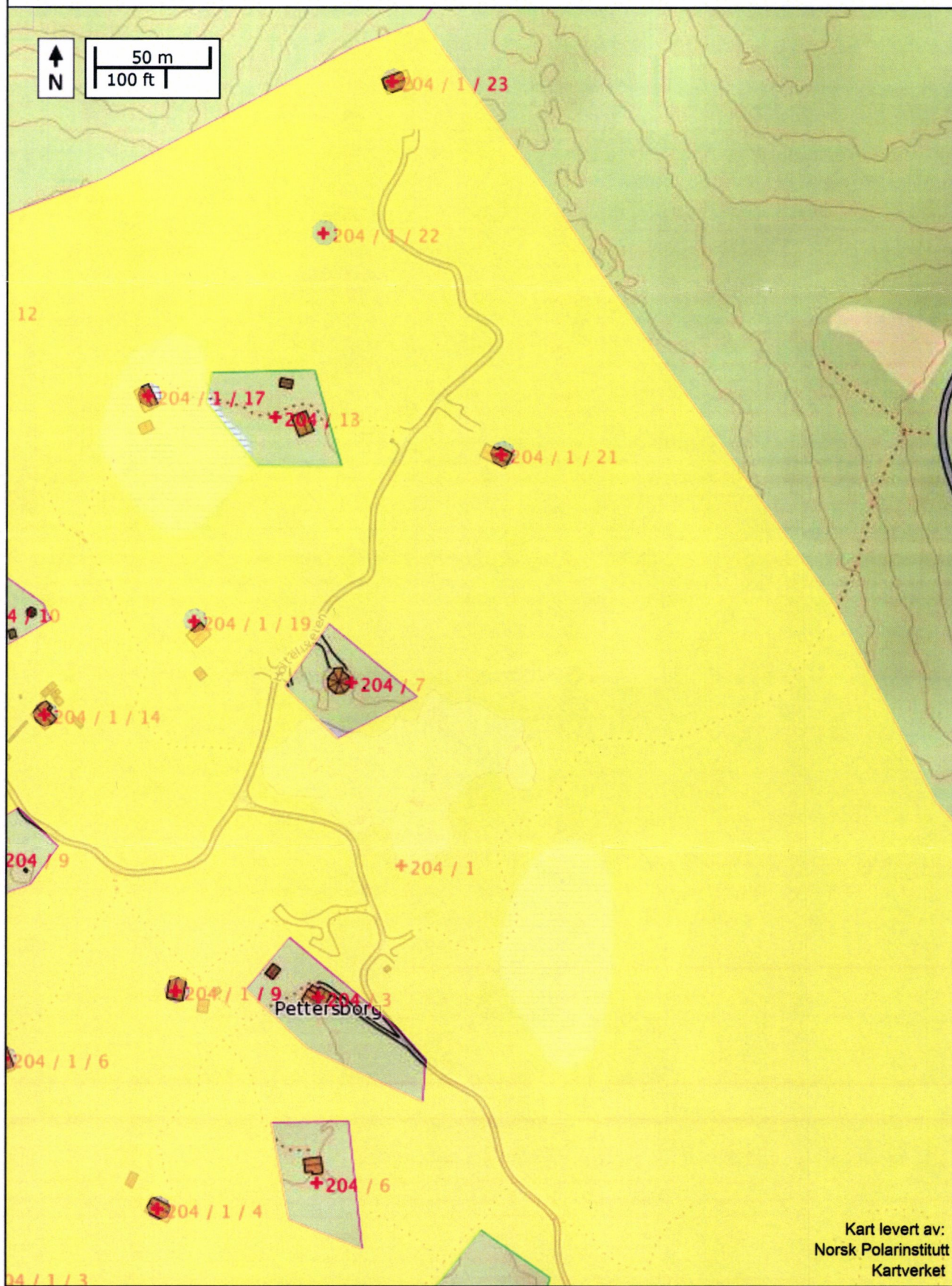
  
Einar Wium



# Se eiendom

informasjon fra matrikkel og grunnboken

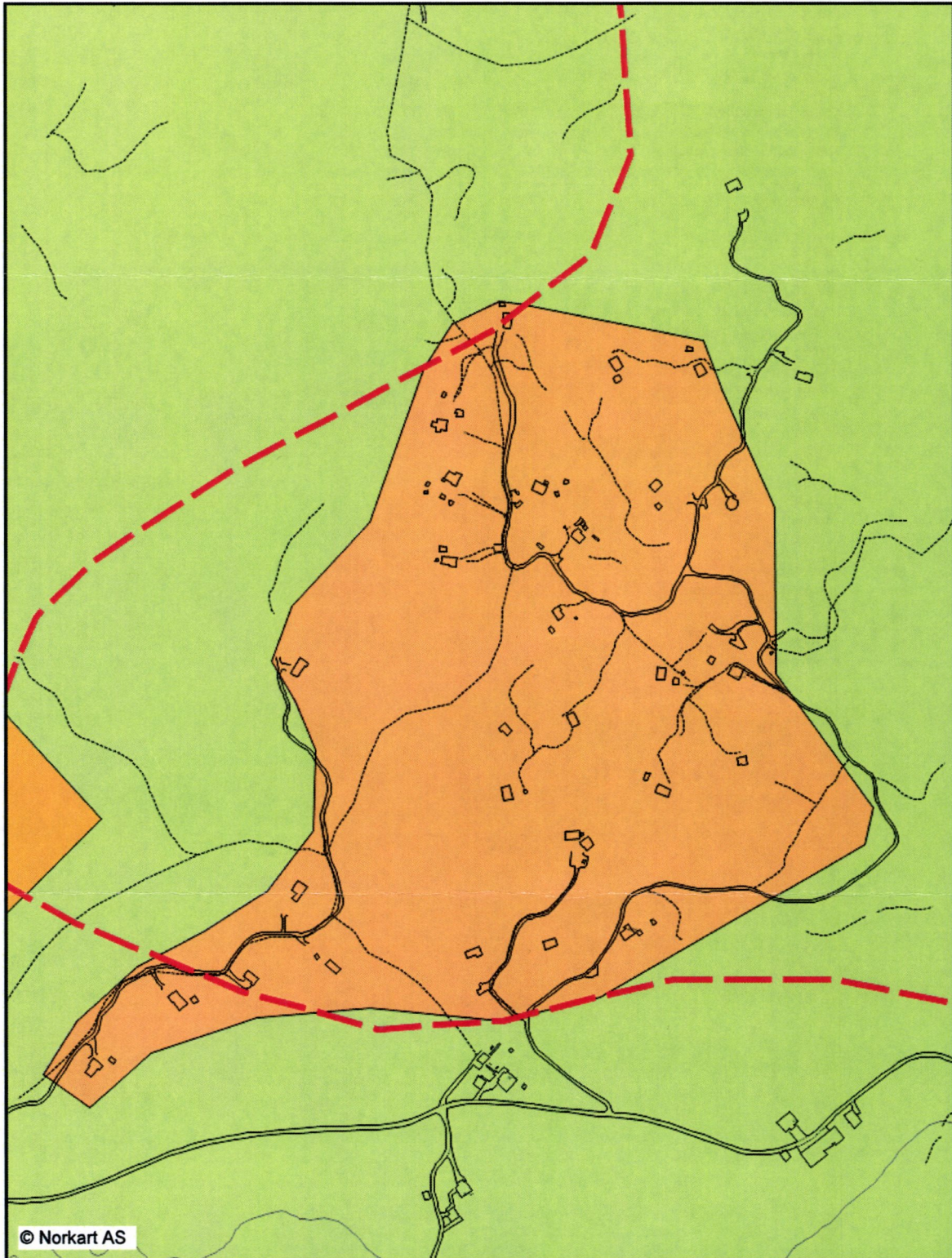
11/11 2016








1:5000

22.08.2016




Kartopplysninger som kreves ved omsetning av eiendommer, skal bestilles skriftlig hos kommunen. Ellers er ikke kommunen ansvarlig



**Kommuneplan-Begyggelse og anlegg (PBL2008 §11-7 NR.1)**

-  Bebyggelse og anlegg - nåværende
-  Fritidsbebyggelse - nåværende
-  Fritidsbebyggelse - fremtidig

**Kommuneplan-Grønnstruktur (PBL2008 §11-7 NR.3)**

-  Grønnstruktur - nåværende





**Kommuneplan-Landbruk-, natur- og friluftformål samt reindrift**

-  Landbruks-, natur- og friluftformål samt reindrift - nåværende
-  LNFR-areal, Spredt boligbebyggelse - nåværende


**Kommuneplan-Linje- og punktsymboler(PBL2008)**

-  Byggegrense







**Felles for kommuneplan PBL 1985 og 2008**

-  Planområde
-  Grense for arealformål
-  Hovedveg - nåværende
-  Kommunedelplan - påskrift




**Innsjøer og vassdrag**

-  Elv/Bekk midt




**Vegsituasjon**

-  Veg
-  Vekant
-  Annet vegareal
-  Avgrensning mot annet vegareal
-  Avgrensning mot avkjørsel
-  Autovern



**Annen samferdsel**

-  Traktor/Kjerreveg midt
-  Traktor/Kjerreveg kant
-  Sti



**Bygninger**

-  Bygning
-  Takkant
-  Grunnmur

**Stedsnavn og andre tekster**

-  Navn på gårder
-  Navn på hus, hytte, seter

**KPLAN\_tillegg**

-  RPR grense
-  Byggegrense