

Grenseområder for de respektive barneskolene i de tre skolekretsene, først med verbal forklaring:

- A) Risum ungdomsskole
- B) Rødsberg ungdomsskole / senere ny sentrumsskole
- C) Strupe ungdomsskole

Det vil foreligge detaljerte digitale skolekart for alle skolene på et senere tidspunkt. Arbeidet med denne digitaliseringen vil bli påbegynt etter endelig vedtak om skolestruktur og forskrift for skolegrenser, med mål om ha dette er klart til skolestart høsten 2017.

Skolekrets A): Risum ungdomsskole

Prestebakke skole:

Nord: Iddefjorden sør for Folkå til Rv. 22 og sør for Folkeåa vest for Rv 102, og området syd for Lundemyra, Kirkåsen til Bekkevik ved Ørsjøen vest. Ørsjøen øst fra Tangen syd for Rustad, syd for Geddelundtjern, Svenskegravene, Høljetjerna og over til Store Sandvik ved Boksjø.

Øvrig grense: Riksgrense mot Sverige

Ny skole (Folkvang og Idd fra august 2018, inntil da opprettholdes den grensen som i dag går direkte mellom disse to skolene).
Nord: Fredriksten festning og Rv. 22 og området ved Stutekollen, Nordli, Harekasveien ved Rv. 103, syd for både Løkkebergveien og blindvei Grinda, som utgår fra Løkkebergveien, og nord for Orød og syd for Lille Bjørnstad, nord for Holvann, Seljedalen, over Store Erte, Hestneset og til nordre grense for Fuglen og grensa til Aremark.

Vest: Toppen av Knardalsbakken og Knardal boligfelt inngår (Eskeviken, Sørhaugen og området nedenfor festningen utgår).

Øvrige grenser: mot Prestebakke

Skolekrets B): Rødsberg ungdomsskole / senere ny sentrumsskole

Gimle:

Nord: Der Stenrødveien krysser Ulvåsveien, og rett nord til turstier som krysser, og over til krysset mellom Asakveien og Heiderødveien.

Øst: Linje mellom krysset mellom Asakveien og Heiderødveien, og til krysset Berheimveien og Grimsrødhøgda veien. Videre til brua ved Skåningsfoss.

Syd: Kaken, Ankers og brua ved Skåningsfoss.

Vest: Fra Kaken nord for Månefjellet, syd for adresser i Furuboveien, nord for Konvallveien, til krysset mellom Gimleveien og Hjortsbergveien, til nordenden av Schultzedalen, opp mellom Bekkenstenveien og Skiveien, øst for Stenrød og opp til der Stenrødveien krysser Ulvåsveien.

Os/sentrum:

Nord: Hjortsberg og Gimle

Øst: Mellom Ankers og Skåningsfoss

Syd: Nord for Rv. 22, området under festningen (Roland stredet),

Knardalsbakken, Gamle Sørhaugen, Hasselbakken, Eskeviken og til og med Engevika.

Vest: Refne, Bøkeveien, Rød Herregård, Heimdal, Stangeløkka, syd/øst for Helsehuset, Båstlundveien møter Busterudkleiva og Kullveien.

Berg:

Nord: grense mot Rakkestad

Syd: Iddefjorden/Sverige (Refne tilhører Os).

Vest: kommunegrense mot Sarpsborg

Øst: Remmenbekken, vest for Grønli og Vollene

Skolekrets C): Strupe ungdomsskole

Hjortsberg:

Nord: Nord for Brekkerød, Lerdalen, Bekkhus og Stenrød.

Øst: Gimle skole

Syd: grense mot Os skole (krysset der Båstlundveien, Busterudkleiva og Kullveien møtes) og over til (nordenden av Schultzedalen).

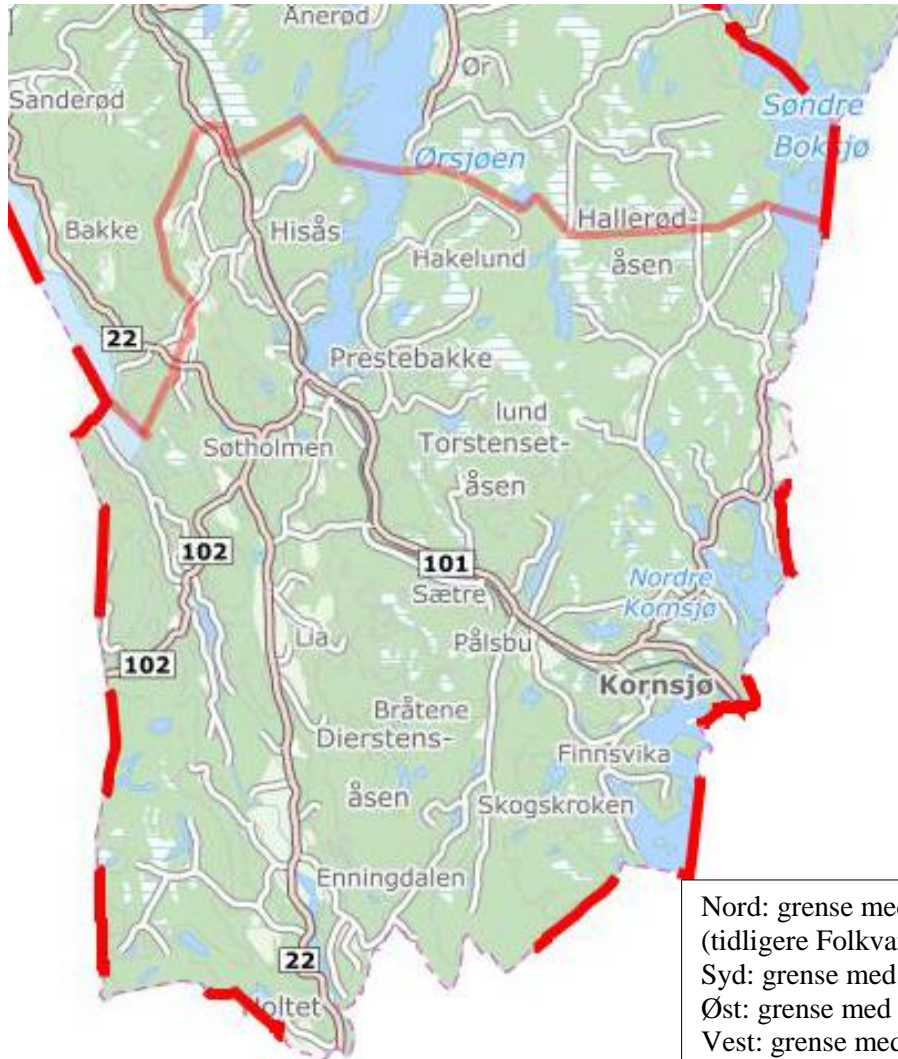
Vest: grense mot Låby skole (krysset der Båstlundveien, Busterudkleiva og Kullveien møtes), opp Busterudkleiva og inn mellom Strupe ungdomsskole og Strupe idrettsanlegg, videre vestover til rett nord for Bæringen og samtidig syd og øst for Torehaugen.

Låby:
Nord/øst: tilsvarende beskrivelsen av grense vest for Hjortsberg.
Syd/øst: tilsvarende beskrivelse av grense mot vest for Os (nord for Rødsparken).

Vest: Remmenbekken fra nord for Valhall, Odde bru, Øst for Remmenhallen/Høgskolen, til Remmen nedre.

A) Risum ungdomsskole (Prestebakke, Folkvang, Idd og Tistedal)

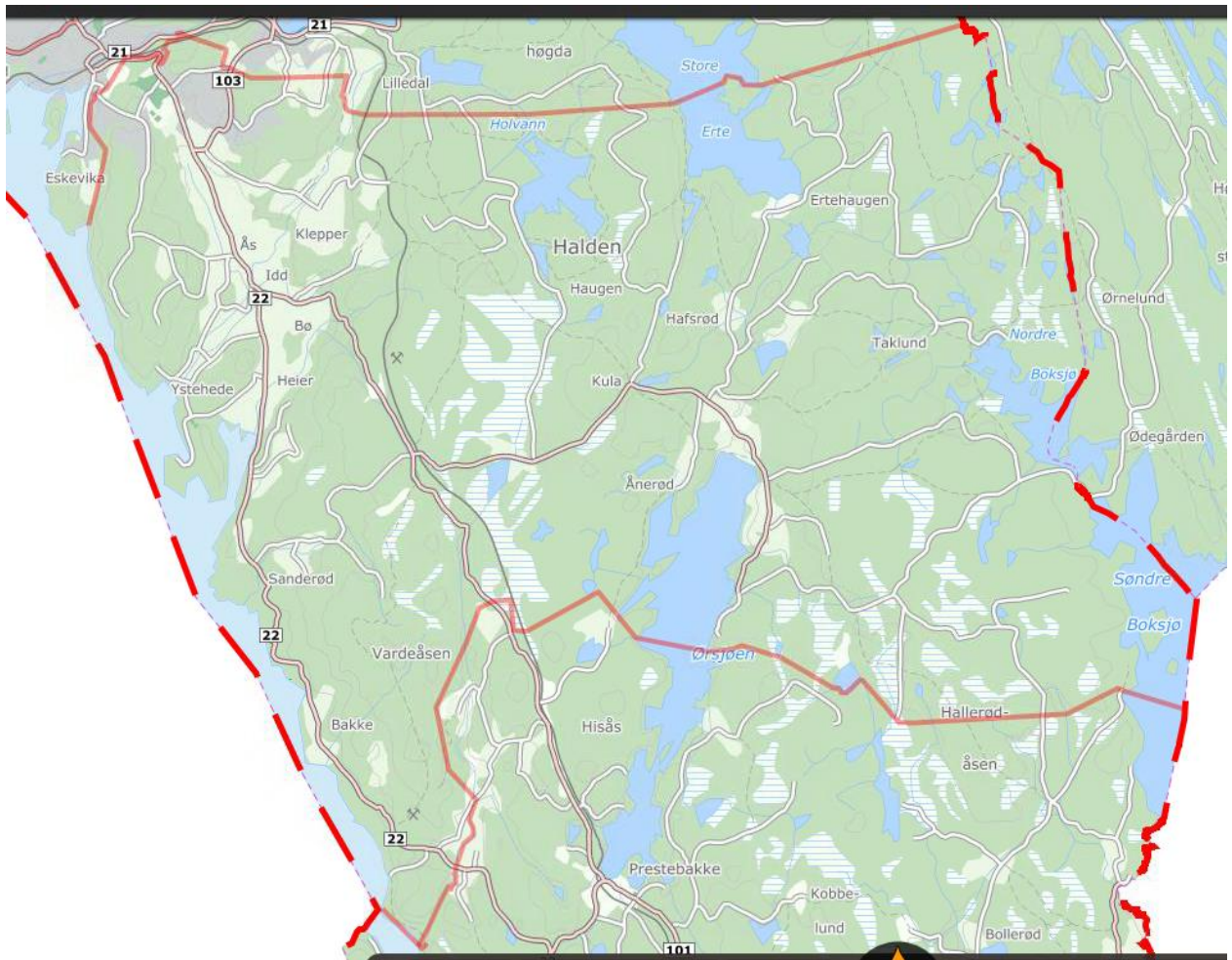
Prestebakke skole:



Nord: grense med heltrukken linje mot ny skole (tidligere Folkvang og Idd)
Syd: grense med stiplet linje mot Sverige
Øst: grense med stiplet linje mot Sverige
Vest: grense med stiplet linje mot Sverige

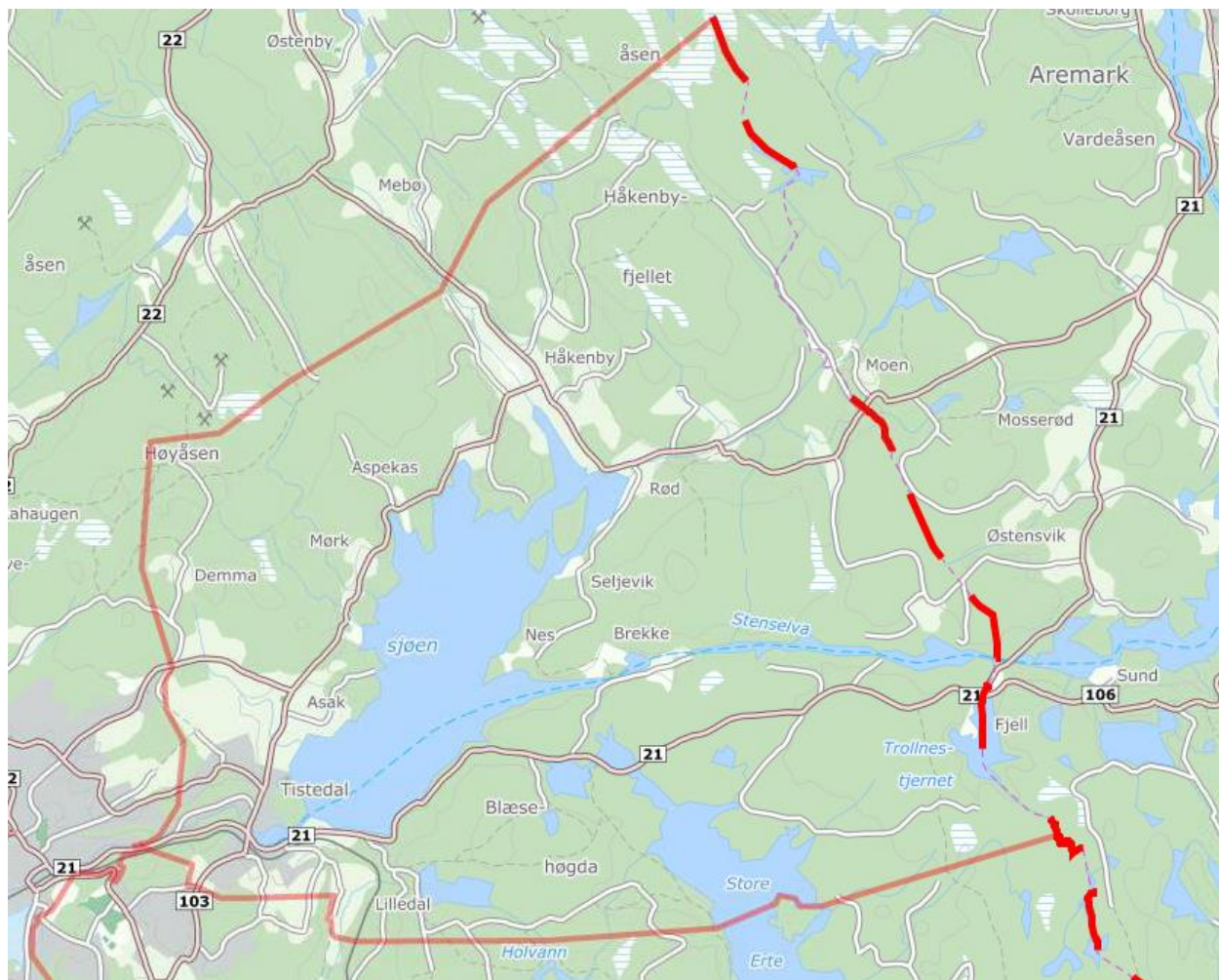
Ny barneskole:

(Folkvang og Idd fra høsten 2018), gammel grense mellom disse to skolen beholdes inntil sammenslåing.



Nord: grense med heltrukken linje mot Os og Tistedal
Syd: grense med heltrukken linje mot Prestebakke
Øst: grense med stiplet linje mot Sverige i syd, og i hovedsak mot Aremark
Vest: grense med stiplet linje mot Sverige

Tistedal skole (med forsterket avdeling på barnetrinnet):



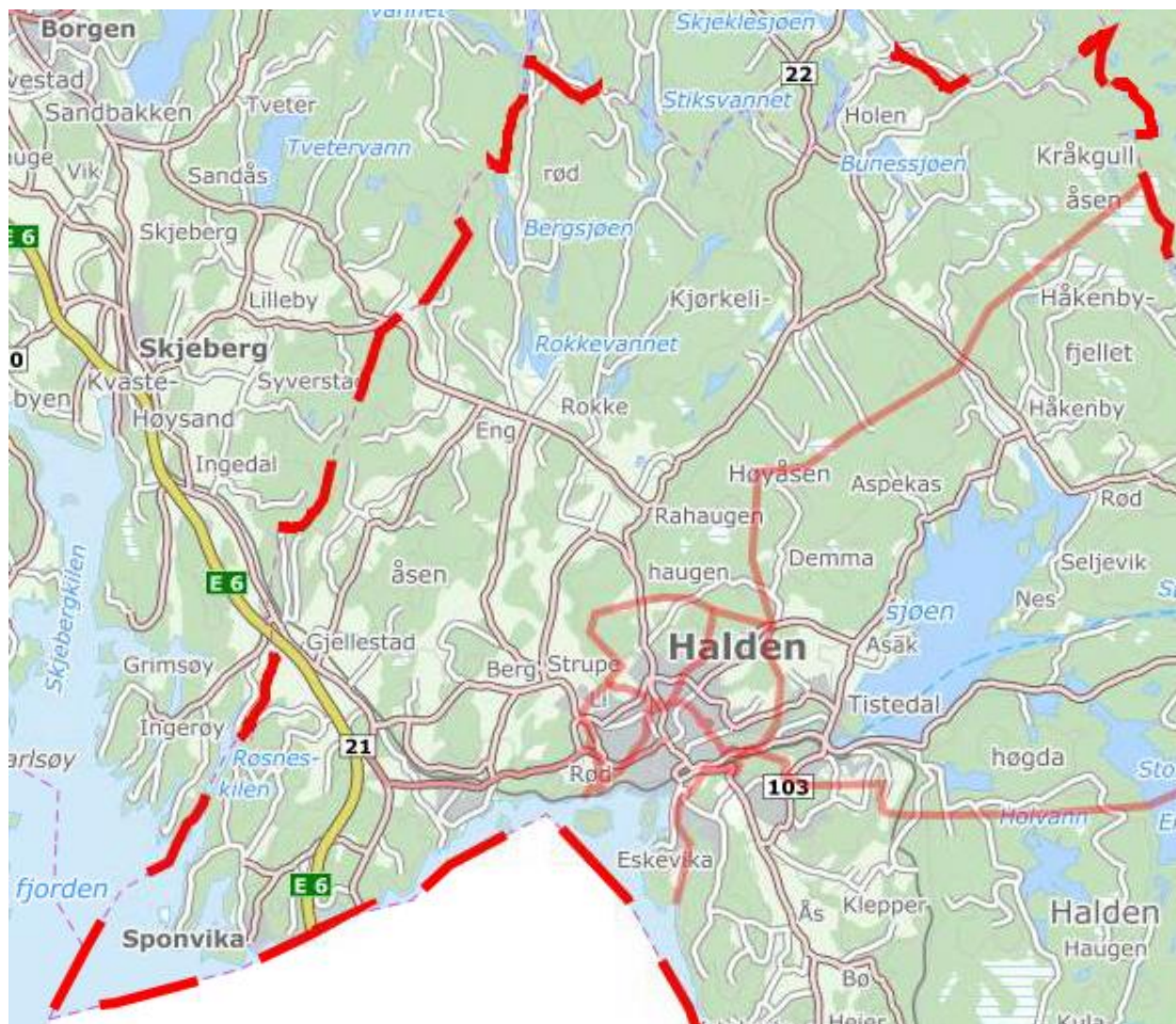
Syd-vest mot nord-øst: grense med heltrukken linje mot Gimle og Berg

Øst: grense med stiplet linje mot Aremark

Syd: grense mot ny skole (Idd og Folkvang)

B) Rødsberg ungdomsskole/sentrum (Berg, Gimle, Os og mottaksklasser)

Berg skole:



Nord: grense med stiplet linje mot Rakkestad

Nord-vest: grense med stiplet linje mot Sarpsborg

Nord-øst: grense med stiplet linje mot Aremark

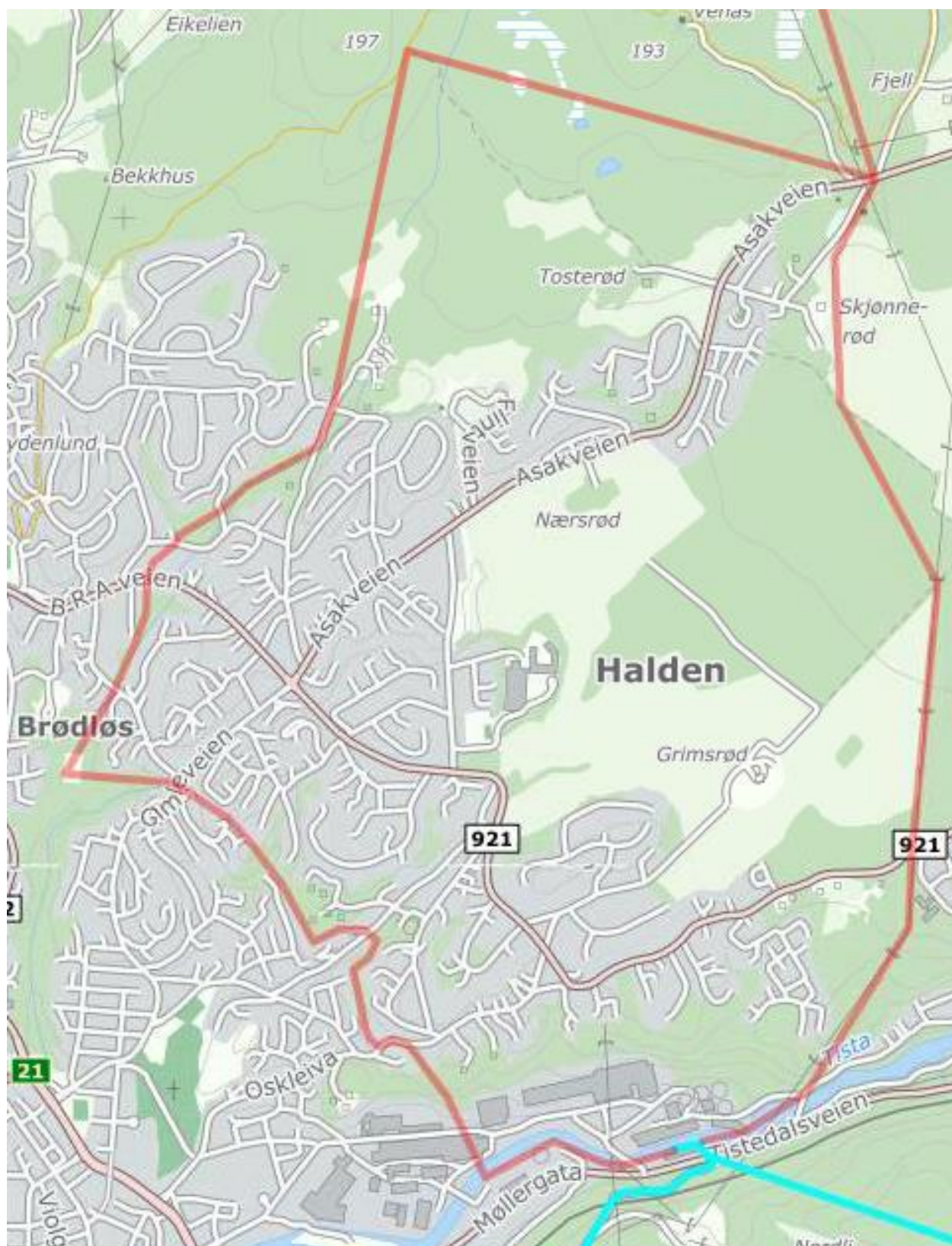
Øst: grense med heltrukken linje mot Tistedal

Syd-øst: grense med heltrukken linje mot Gimle, Hjortsberg og Låby

Syd: heltrukken linje mot Os/sentrum ved Refne

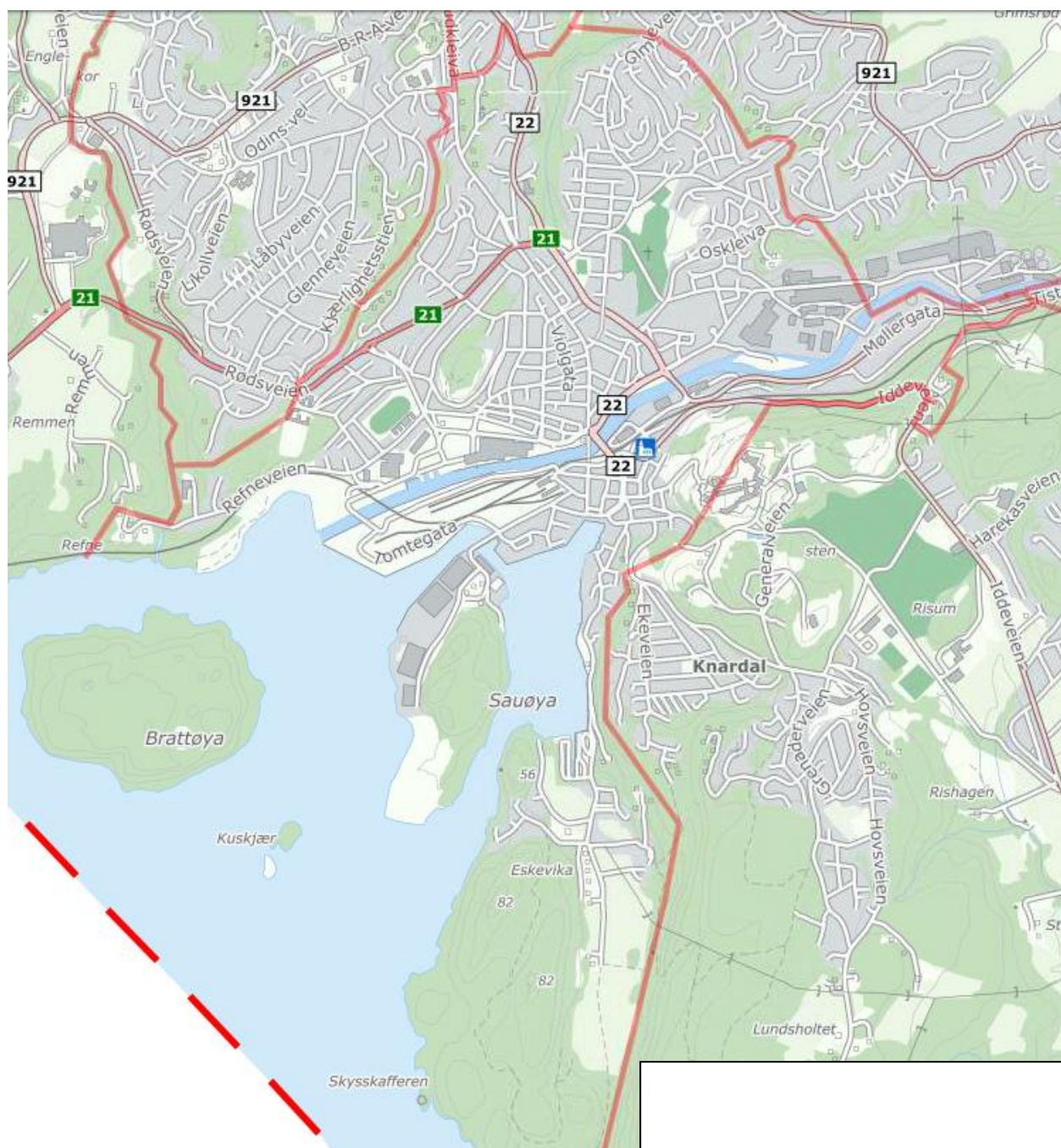
Syd: stiplet linje mot Sverige

Gimle skole:



- Nord: grense med heltrukken linje mot Berg
- Nord-vest: grense med heltrukken linje mot Hjortsberg
- Syd-vest: grense med heltrukken linje mot Os
- Øst: grense med heltrukken linje mot Tistedal

Os skole/sentrum:



Nord: grense med heltrukken linje mot Hjortsberg

Nord-vest: grense med heltrukken linje mot Låby

Nord-øst: grense med heltrukken linje mot Gimle

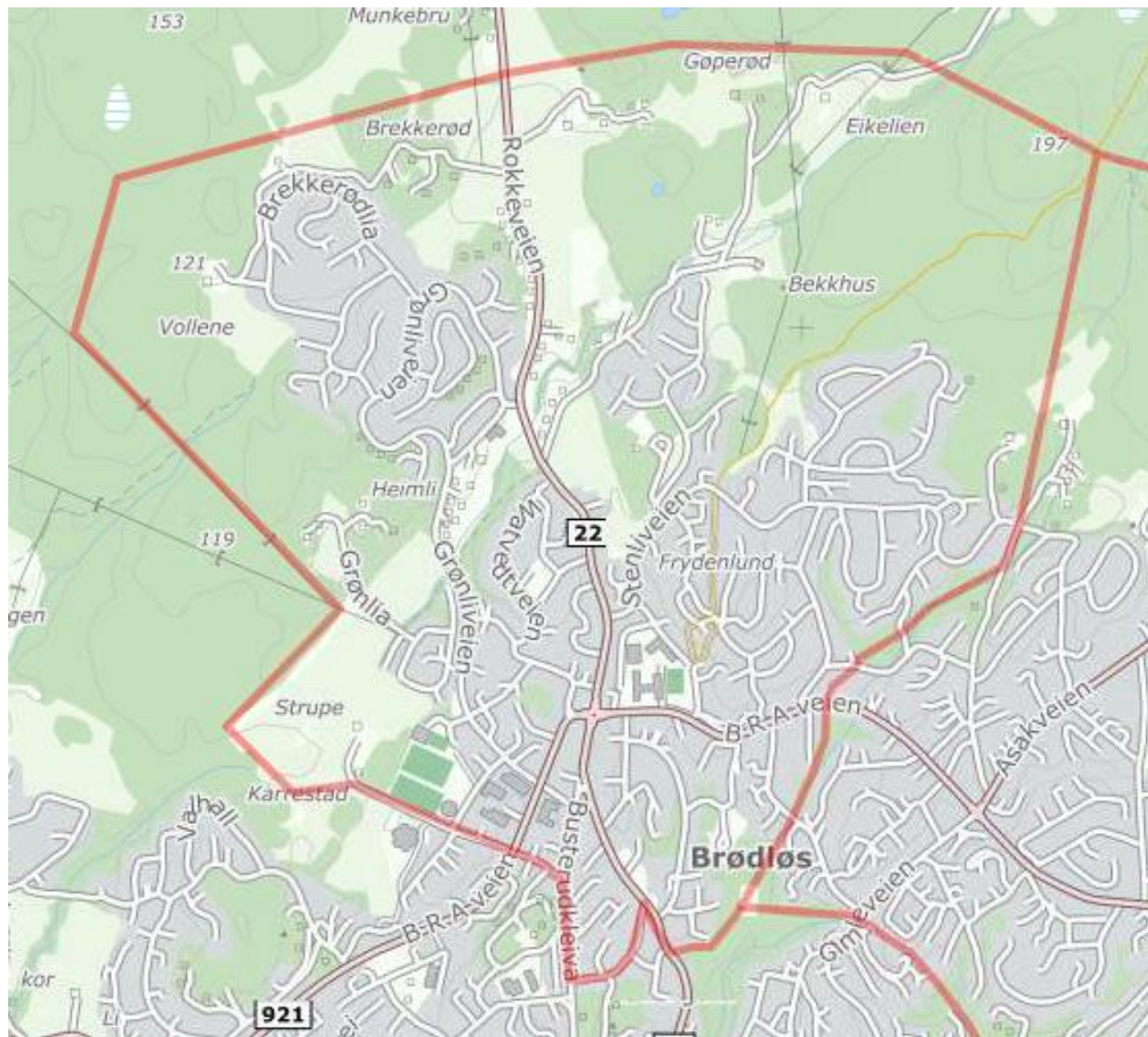
Vest: grense med heltrukken linje mot Berg

Syd-vest: grense med stiptet linje mot Sverige

Syd-øst: grense med heltrukken linje mot ny skole (Folkvang og Idd)

C) Strupe ungdomsskole (Hjortsberg, Låby, forsterket avdeling og SMS/Piloten på ungdomstrinn)

Hjortsberg skole:



Nord: grense med heltrukken linje mot Berg
Syd: grense med heltrukken linje mot Låby og Os
Øst: grense med heltrukken linje mot Gimle
Vest: grense med heltrukken linje mot Berg

